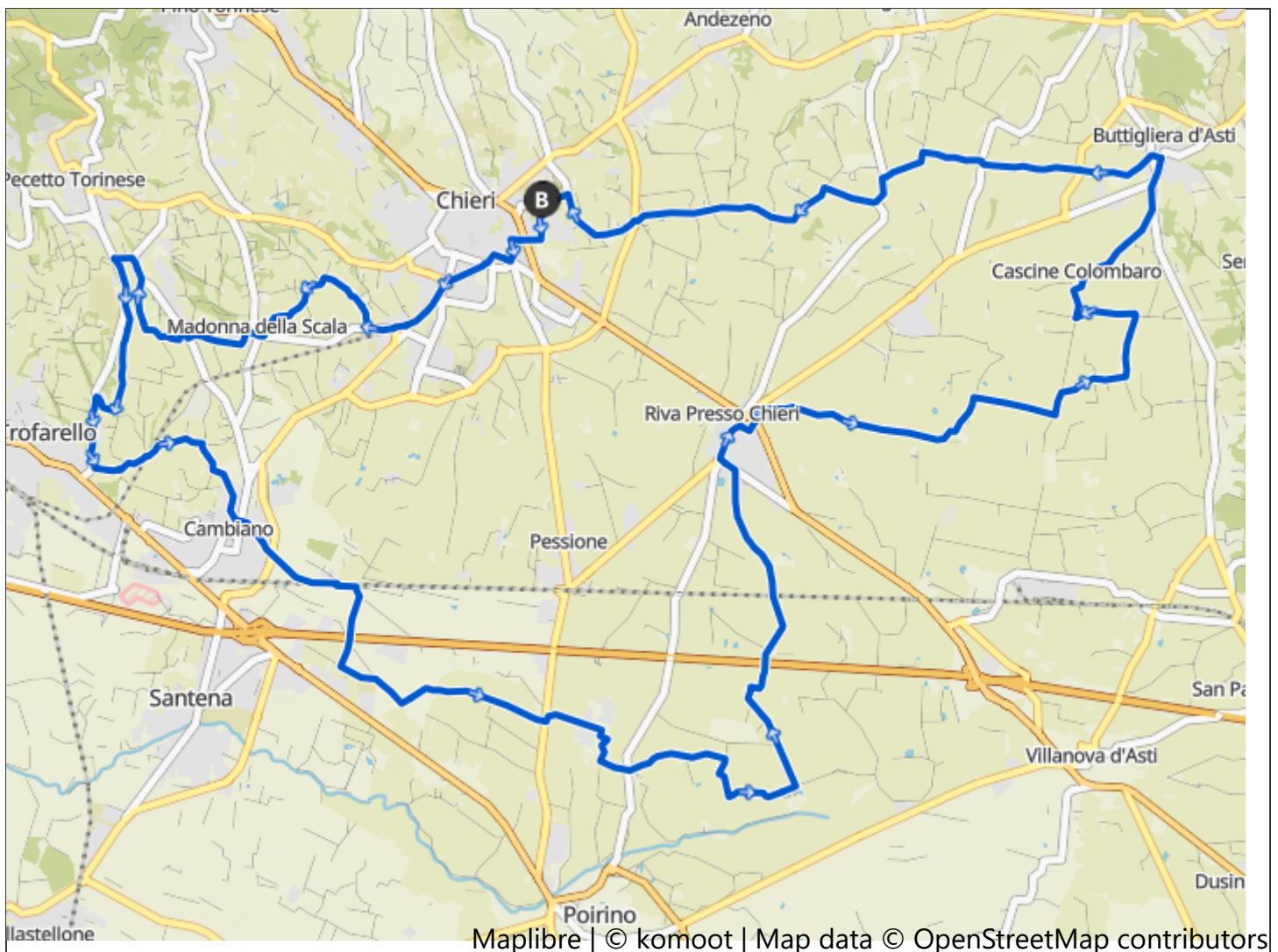
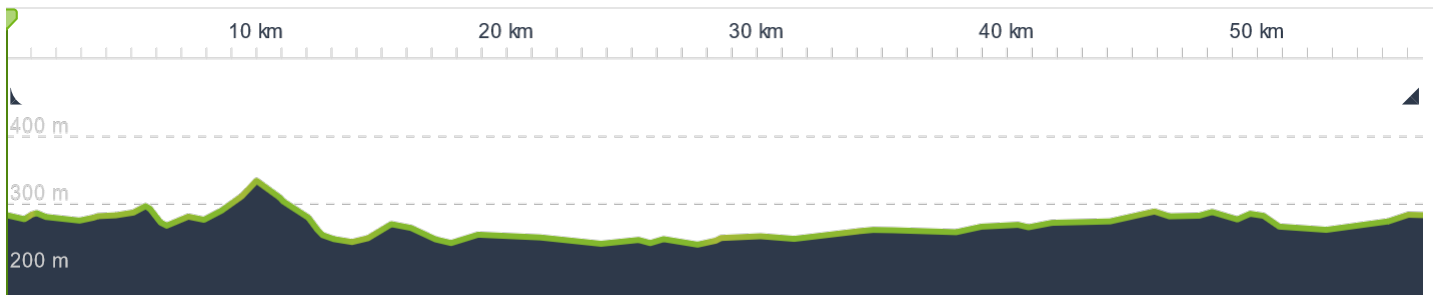


Focaccia Gravel 2024 - LA VIA DEI PANORAMI - 55km

🕒 04:24 ↔ 56,6 km ⌀ 12,8 km/h ↗ 270 m ↘ 270 m



-  1. Sulla strada di accesso vai verso sud-ovest
per 121 m – generale 121 m

-  2. Curva a gomito a sinistra su Strada San Silvestro
per 78 m – generale 200 m

-  3. All'intersezione Destra su Pista ciclabile.
per 358 m – generale 557 m

-  4. All'intersezione dritto su Via Maria Montessori.
per 150 m – generale 709 m

-  5. All'intersezione Leggermente a destra su Via Buttigliera.
per 49 m – generale 758 m

-  6. dritto su Via Buttigliera
per 184 m – generale 942 m

-  7. dritto su Via Albussano
per 233 m – generale 1,18 km

-  8. Sinistra su Vicolo Albussano
per 335 m – generale 1,51 km

-  9. Destra su Via Vittorio Emanuele II
per 243 m – generale 1,75 km

-  10. All'intersezione leggermente a sinistra su Via Roma.
per 173 m – generale 1,93 km

-  11. All'intersezione Leggermente a destra su Via Roma.
per 70 m – generale 2,00 km

-  12. dritto su Via Roma
per 557 m – generale 2,55 km

-  13. All'intersezione Destra su Strada Cambiano.
per 80 m – generale 2,63 km

-  14. dritto su Strada Cambiano
per 950 m – generale 3,58 km

-  15. All'intersezione Leggermente a destra su Strada.
per 88 m – generale 3,67 km

-  16. dritto su Strada Madonna della Scala
per 380 m – generale 4,05 km




-  17. Destra su Strada del Chiaventone
per 1,05 km – generale 5,10 km







-  18. Sinistra e segui Strada del Vibernone
per 340 m – generale 5,44 km

-  19. Al bivio gira a sinistra su Sentiero
per 189 m – generale 5,63 km

-
-  20. Leggermente a destra su Strada della Molina
per 844 m – generale 6,48 km
-
-  21. Destra su Strada Madonna della Scala
per 63 m – generale 6,54 km
-
-  22. dritto su Strada del Passatempo
per 93 m – generale 6,63 km
-
-  23. dritto su Strada Cassano
per 114 m – generale 6,75 km
-
-  24. Sinistra su Via Stefano Pignari
per 197 m – generale 6,95 km
-
-  25. dritto su Via Silvio Pellico
per 173 m – generale 7,12 km
-
-  26. dritto su Sentiero
per 625 m – generale 7,75 km
-
-  27. Destra su Strada Valle San Pietro
per 90 m – generale 7,84 km
-
-  28. Sinistra su Via San Martino
per 409 m – generale 8,25 km
-
-  29. Destra su Strada Braia
per 1,02 km – generale 9,27 km
-
-  30. dritto su Strada Valle San Pietro, SP123
per 332 m – generale 9,60 km
-
-  31. Sinistra su Strada Virana
per 266 m – generale 9,87 km
-
-  32. Sinistra su Strada Valle Sauglio, SP125
per 716 m – generale 10,6 km
-
-  33. dritto su Strada Serravecchia
per 1,05 km – generale 11,6 km
-
-  34. dritto su Via Chieri
per 514 m – generale 12,1 km
-
-  35. Destra su Via Serra
per 410 m – generale 12,6 km
-
-  36. Sinistra su Via Umberto I, SP125
per 1,05 km – generale 13,6 km
-
-  37. Sinistra su Via Valtorta
per 362 m – generale 14,0 km
-
-  38. Al bivio gira a sinistra su Via Chieri
per 21 m – generale 14,0 km

-
-  39. Destra e segui Via Chieri
per 25 m – generale 14,0 km
-
-  40. Sinistra su Via Valtorta
per 452 m – generale 14,5 km
-
-  41. Leggermente a destra su Sentiero
per 248 m – generale 14,7 km
-
-  42. Al bivio vai a destra e segui Sentiero
per 682 m – generale 15,4 km
-
-  43. Destra su Strada Comunale delle Pocche
per 59 m – generale 15,5 km
-
-  44. Al bivio gira a sinistra e segui Strada Comunale delle Pocche
per 377 m – generale 15,8 km
-
-  45. Sinistra su Sentiero
per 163 m – generale 16,0 km
-
-  46. dritto su Via Alcide De Gasperi
per 353 m – generale 16,3 km
-
-  48. dritto su Via Cesare Battisti
per 328 m – generale 16,7 km
-
-  49. All'intersezione leggermente a sinistra su Via Pannunzia.
per 102 m – generale 16,8 km
-
-  50. dritto su Via D'Ovia
per 98 m – generale 16,9 km
-
-  51. Al bivio vai a destra e segui Via D'Ovia
per 479 m – generale 17,4 km
-
-  52. Sinistra su Strada Mosetti
per 1,21 km – generale 18,6 km
-
-  53. Destra su Strada Fontaneto
per 38 m – generale 18,6 km
-
-  54. Sinistra su Strada Vicinale del Tampasso
per 278 m – generale 18,9 km
-
-  55. Destra e segui Strada Vicinale del Tampasso
per 151 m – generale 19,1 km
-
-  56. Destra su Sentiero
per 1,06 km – generale 20,1 km
-
-  57. Sinistra su Strada Ponticelli
per 590 m – generale 20,7 km
-
-  58. dritto su Strada Ponticelli Cappellette
per 479 m – generale 21,2 km

-
-  59. Sinistra su Strada Termine
per 420 m – generale 21,6 km
-
-  60. Destra su Sentiero
per 1,57 km – generale 23,2 km
-
-  61. dritto su Frazione Masio
per 268 m – generale 23,5 km
-
-  62. Sinistra su Via Pessione, SP128
per 33 m – generale 23,5 km
-
-  63. Destra su Sentiero
per 51 m – generale 23,5 km
-
-  64. Destra su Via Valle dei Prati
per 539 m – generale 24,1 km
-
-  65. dritto su Strada secondaria
per 43 m – generale 24,1 km
-
-  66. dritto su Via Valle dei Prati
per 239 m – generale 24,4 km
-
-  67. Destra e segui Via Valle dei Prati
per 87 m – generale 24,4 km
-
-  68. Sinistra su Strada
per 505 m – generale 25,0 km
-
-  69. Sinistra e segui Strada
per 406 m – generale 25,4 km
-
-  70. dritto su Strada Riva Presso Chieri
per 55 m – generale 25,4 km
-
-  71. Sinistra su Strada Rivetta
per 802 m – generale 26,2 km
-
-  72. dritto su Sentiero
per 665 m – generale 26,9 km
-
-  73. Destra e segui Sentiero
per 639 m – generale 27,5 km
-
-  74. Sinistra e segui Sentiero
per 977 m – generale 28,5 km
-
-  75. dritto su Frazione Banna
per 73 m – generale 28,6 km
-
-  76. Sinistra su Sentiero
per 660 m – generale 29,2 km
-
-  77. dritto su Strada del Lomello
per 803 m – generale 30,0 km

-
-  78. Destra su Frazione Tamagnone
per 313 m – generale 30,3 km
-
-  79. Sinistra su Via delle Moglie
per 3,43 km – generale 33,8 km
-
-  80. Sinistra su Via Roma
per 267 m – generale 34,0 km
-
-  82. dritto su Via Vittorio Veneto, SP120
per 369 m – generale 34,5 km
-
-  83. Al bivio vai a destra su Strada secondaria
per 37 m – generale 34,5 km
-
-  84. All'intersezione dritto su Via Vittorio Veneto, SP120.
per 137 m – generale 34,6 km
-
-  85. Destra su Via San Giovanni
per 152 m – generale 34,8 km
-
-  86. Sinistra su Via Circonvallazione
per 239 m – generale 35,0 km
-
-  87. dritto su Via Faustina Mazzetti
per 179 m – generale 35,2 km
-
-  88. All'intersezione Leggermente a destra su Strada Vernante.
per 2,63 km – generale 37,8 km
-
-  89. Sinistra e segui Strada Vernante
per 215 m – generale 38,1 km
-
-  90. Sinistra e segui Strada Vernante
per 576 m – generale 38,6 km
-
-  91. Destra su Strada Madonna della Fontana
per 588 m – generale 39,2 km
-
-  92. dritto su Sentiero
per 624 m – generale 39,8 km
-
-  93. Sinistra e segui Sentiero
per 345 m – generale 40,2 km
-
-  94. Destra e segui Sentiero
per 471 m – generale 40,7 km
-
-  95. dritto su Via Meliga
per 517 m – generale 41,2 km
-
-  96. Sinistra e segui Via Meliga
per 331 m – generale 41,5 km
-
-  97. dritto su Sentiero
per 571 m – generale 42,1 km

-
-  98. Al bivio gira a sinistra su Sentiero dei Cavalli
per 922 m – generale 43,0 km
-
-  99. curva a gomito a destra su Sentiero
per 418 m – generale 43,4 km
-
-  100. Destra su Via Colombaro
per 1,69 km – generale 45,1 km
-
-  101. dritto su Via Villanova
per 542 m – generale 45,7 km
-
-  102. dritto su Via Vittorio Emanuele
per 229 m – generale 45,9 km
-
-  103. Sinistra su Via Camillo Benso Conte di Cavour
per 156 m – generale 46,0 km
-
-  104. dritto su Via Principe di Piemonte
per 1,14 km – generale 47,2 km
-
-  105. Al bivio vai a destra su Strada
per 22 m – generale 47,2 km
-
-  106. leggermente a sinistra e segui Strada
per 17 m – generale 47,2 km
-
-  107. Destra su Strada Vecchia per Chieri
per 1,42 km – generale 48,6 km
-
-  108. All'intersezione leggermente a sinistra su Strada Vecchia per Chieri.
per 904 m – generale 49,6 km
-
-  109. Sinistra su Via Tetti Gianchino
per 759 m – generale 50,3 km
-
-  110. Sinistra su Via San Domenico Savio
per 387 m – generale 50,7 km
-
-  111. Al bivio vai a destra su Sentiero
per 364 m – generale 51,1 km
-
-  112. dritto su Via Buttigliera
per 430 m – generale 51,5 km
-
-  113. Sinistra e segui Via Buttigliera
per 3,00 km – generale 54,5 km
-
-  114. Al bivio vai a destra e segui Pista ciclabile
per 57 m – generale 54,6 km
-
-  115. All'intersezione leggermente a sinistra e segui Via Buttigliera.
per 71 m – generale 54,6 km
-
-  116. dritto su Via Buttigliera
per 484 m – generale 55,1 km



117. dritto su Pista ciclabile
per 835 m – generale 55,9 km



118. Sinistra su Strada San Silvestro
per 219 m – generale 56,2 km



119. Sinistra su Pista ciclabile
per 231 m – generale 56,4 km



120. Leggermente a destra su Strada San Silvestro
per 123 m – generale 56,5 km



121. curva a gomito a destra su Strada secondaria
per 101 m – generale 56,6 km