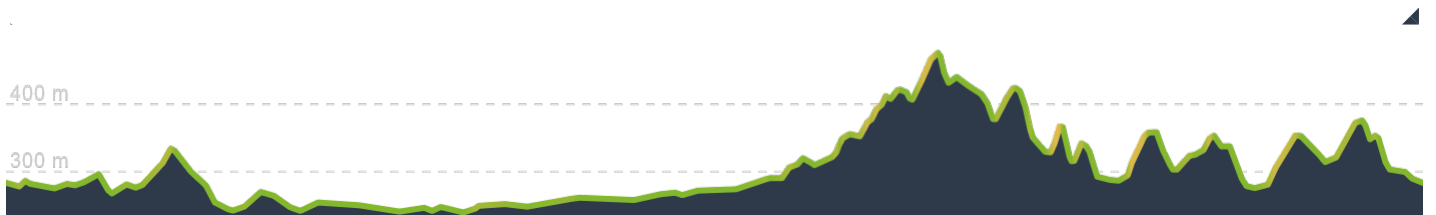


Focaccia Gravel 2024 - LA VIA DELLE STELLE - 90km

🕒 07:11 ↔ 85,5 km ⌀ 11,9 km/h ↗ 860 m ↘ 860 m



-  1. Sulla strada di accesso vai verso sud-ovest
per 114 m – generale 114 m

-  2. Curva a gomito a sinistra su Strada San Silvestro
per 78 m – generale 193 m

-  3. All'intersezione Destra su Pista ciclabile.
per 358 m – generale 550 m

-  4. All'intersezione dritto su Via Maria Montessori.
per 150 m – generale 702 m

-  5. All'intersezione Leggermente a destra su Via Buttigliera.
per 49 m – generale 751 m

-  6. dritto su Via Buttigliera
per 184 m – generale 935 m

-  7. dritto su Via Albussano
per 233 m – generale 1,17 km

-  8. Sinistra su Vicolo Albussano
per 335 m – generale 1,50 km

-  9. Destra su Via Vittorio Emanuele II
per 243 m – generale 1,75 km

-  10. All'intersezione leggermente a sinistra su Via Roma.
per 173 m – generale 1,92 km

-  11. All'intersezione Leggermente a destra su Via Roma.
per 70 m – generale 1,99 km

-  12. dritto su Via Roma
per 557 m – generale 2,55 km

-  13. All'intersezione Destra su Strada Cambiano.
per 80 m – generale 2,63 km

-  14. dritto su Strada Cambiano
per 775 m – generale 3,40 km

-  15. dritto su Pista ciclabile
per 180 m – generale 3,58 km










-  16. All'intersezione Leggermente a destra su Strada.
per 89 m – generale 3,67 km

-  17. dritto su Strada Madonna della Scala
per 380 m – generale 4,05 km


-  18. Destra su Strada del Chiaventone
per 1,05 km – generale 5,10 km

-  19. Sinistra e segui Strada del Vibernone
per 340 m – generale 5,44 km

-
-  20. Al bivio gira a sinistra su Sentiero
per 189 m – generale 5,63 km
-
-  21. Leggermente a destra su Strada della Molina
per 844 m – generale 6,48 km
-
-  22. Destra su Strada Madonna della Scala
per 63 m – generale 6,54 km
-
-  23. dritto su Strada del Passatempo
per 93 m – generale 6,63 km
-
-  24. dritto su Strada Cassano
per 114 m – generale 6,75 km
-
-  25. Sinistra su Via Stefano Pignari
per 197 m – generale 6,94 km
-
-  26. dritto su Via Silvio Pellico
per 173 m – generale 7,12 km
-
-  27. dritto su Sentiero
per 625 m – generale 7,74 km
-
-  28. Destra su Strada Valle San Pietro
per 90 m – generale 7,83 km
-
-  29. Sinistra su Via San Martino
per 409 m – generale 8,24 km
-
-  30. Destra su Strada Braia
per 1,02 km – generale 9,26 km
-
-  31. dritto su Strada Valle San Pietro, SP123
per 332 m – generale 9,60 km
-
-  32. Sinistra su Strada Virana
per 266 m – generale 9,86 km
-
-  33. Sinistra su Strada Valle Sauglio, SP125
per 716 m – generale 10,6 km
-
-  34. dritto su Strada Serravecchia
per 1,05 km – generale 11,6 km
-
-  35. dritto su Via Chieri
per 514 m – generale 12,1 km
-
-  36. Destra su Via Serra
per 410 m – generale 12,6 km
-
-  37. Sinistra su Via Umberto I, SP125
per 1,05 km – generale 13,6 km
-
-  38. Sinistra su Via Valtorta
per 362 m – generale 14,0 km


-
-  39. Al bivio gira a sinistra su Via Chieri
per 21 m – generale 14,0 km
-
-  40. Destra e segui Via Chieri
per 25 m – generale 14,0 km
-
-  41. Sinistra su Via Valtorta
per 452 m – generale 14,5 km
-
-  42. Leggermente a destra su Sentiero
per 248 m – generale 14,7 km
-
-  43. Al bivio vai a destra e segui Sentiero
per 682 m – generale 15,4 km
-
-  44. Destra su Strada Comunale delle Pocche
per 59 m – generale 15,5 km
-
-  45. Al bivio gira a sinistra e segui Strada Comunale delle Pocche
per 377 m – generale 15,8 km
-
-  46. Sinistra su Sentiero
per 163 m – generale 16,0 km
-
-  47. dritto su Via Alcide De Gasperi
per 353 m – generale 16,3 km
-
-  49. dritto su Via Cesare Battisti
per 328 m – generale 16,7 km
-
-  50. All'intersezione leggermente a sinistra su Via Pannunzia.
per 102 m – generale 16,8 km
-
-  51. dritto su Via D'Ovia
per 98 m – generale 16,9 km
-
-  52. Al bivio vai a destra e segui Via D'Ovia
per 479 m – generale 17,4 km
-
-  53. Sinistra su Strada Mosetti
per 1,21 km – generale 18,6 km
-
-  54. Destra su Strada Fontaneto
per 38 m – generale 18,6 km
-
-  55. Sinistra su Strada Vicinale del Tampasso
per 278 m – generale 18,9 km
-
-  56. Destra e segui Strada Vicinale del Tampasso
per 151 m – generale 19,1 km
-
-  57. Destra su Sentiero
per 1,06 km – generale 20,1 km
-
-  58. Sinistra su Strada Ponticelli
per 590 m – generale 20,7 km

-  59. dritto su Strada Ponticelli Cappellette
per 479 m – generale 21,2 km

-  60. Sinistra su Strada Termine
per 420 m – generale 21,6 km

-  61. Destra su Sentiero
per 1,57 km – generale 23,2 km

-  62. dritto su Frazione Masio
per 268 m – generale 23,5 km


-  63. Sinistra su Via Pessione, SP128
per 33 m – generale 23,5 km

-  64. Destra su Sentiero
per 51 m – generale 23,5 km


-  65. Destra su Via Valle dei Prati
per 539 m – generale 24,1 km

-  66. dritto su Strada secondaria
per 43 m – generale 24,1 km

-  67. dritto su Via Valle dei Prati
per 239 m – generale 24,4 km

-  68. Destra e segui Via Valle dei Prati
per 87 m – generale 24,4 km

-  69. Sinistra su Strada
per 505 m – generale 24,9 km


-  70. Sinistra e segui Strada
per 406 m – generale 25,4 km

-  71. dritto su Strada Riva Presso Chieri
per 55 m – generale 25,4 km

-  72. Sinistra su Strada Rivetta
per 802 m – generale 26,2 km

-  73. dritto su Sentiero
per 665 m – generale 26,9 km

-  74. Destra e segui Sentiero
per 639 m – generale 27,5 km

-  75. Sinistra e segui Sentiero
per 977 m – generale 28,5 km

-  76. dritto su Frazione Banna
per 73 m – generale 28,6 km

-  77. Sinistra su Sentiero
per 660 m – generale 29,2 km

-  78. dritto su Strada del Lomello
per 803 m – generale 30,0 km

-  79. Destra su Frazione Tamagnone
per 313 m – generale 30,3 km

-  80. Sinistra su Via delle Moglie
per 3,43 km – generale 33,8 km

-  81. Sinistra su Via Roma
per 267 m – generale 34,0 km

-  83. dritto su Via Vittorio Veneto, SP120
per 369 m – generale 34,5 km

-  84. Al bivio vai a destra su Strada secondaria
per 37 m – generale 34,5 km

-  85. All'intersezione dritto su Via Vittorio Veneto, SP120.
per 137 m – generale 34,6 km

-  86. Destra su Via San Giovanni
per 152 m – generale 34,8 km

-  87. Sinistra su Via Circonvallazione
per 239 m – generale 35,0 km

-  88. dritto su Via Faustina Mazzetti
per 179 m – generale 35,2 km

-  89. All'intersezione Leggermente a destra su Strada Vernante.
per 2,63 km – generale 37,8 km

-  90. Sinistra e segui Strada Vernante
per 215 m – generale 38,1 km

-  91. Sinistra e segui Strada Vernante
per 576 m – generale 38,6 km

-  92. Destra su Strada Madonna della Fontana
per 588 m – generale 39,2 km

-  93. dritto su Sentiero
per 624 m – generale 39,8 km

-  94. Sinistra e segui Sentiero
per 345 m – generale 40,2 km

-  95. Destra e segui Sentiero
per 471 m – generale 40,7 km

-  96. dritto su Via Meliga
per 517 m – generale 41,2 km

-  97. Sinistra e segui Via Meliga
per 331 m – generale 41,5 km

-
- ↑ 98. dritto su Sentiero
per 571 m – generale 42,1 km
-
- ↘ 99. Al bivio gira a sinistra su Sentiero dei Cavalli
per 922 m – generale 43,0 km
-
- ↗ 100. curva a gomito a destra su Sentiero
per 418 m – generale 43,4 km
-
- ↘ 101. Destra su Via Colombaro
per 1,69 km – generale 45,1 km
-
- ↑ 102. dritto su Via Villanova
per 542 m – generale 45,7 km
-
- ↑ 103. dritto su Via Vittorio Emanuele
per 229 m – generale 45,9 km
-
- ↙ 104. Sinistra su Via Camillo Benso Conte di Cavour
per 156 m – generale 46,0 km
-
- ↘ 105. Destra su Via Venticinque Maggio
per 81 m – generale 46,1 km
-
- ↘ 106. Al bivio vai a destra e segui Via Venticinque Maggio
per 53 m – generale 46,2 km
-
- ↑ 107. dritto su Strada Moriondo
per 637 m – generale 46,8 km
-
- ↘ 108. Destra su Strada
per 1,25 km – generale 48,1 km
-
- ↘ 109. Destra e segui Strada secondaria
per 168 m – generale 48,2 km
-
- ↙ 110. Sinistra e segui Strada secondaria
per 131 m – generale 48,4 km
-
- ↑ 111. dritto su Via Roma
per 477 m – generale 48,8 km
-
- ↘ 112. Destra su Strada
per 1,33 km – generale 50,2 km
-
- ↘ 113. Destra e segui Strada secondaria
per 204 m – generale 50,4 km
-
- ↘ 114. Al bivio gira a sinistra e segui Strada secondaria
per 731 m – generale 51,1 km
-
- ↙ 115. Sinistra e segui Sentiero
per 342 m – generale 51,5 km
-
- ↑ 116. dritto e segui Strada
per 340 m – generale 51,8 km

-
-  117. Al bivio gira a sinistra su Via Roma
per 862 m – generale 52,7 km
-
-  118. Destra e segui Via Roma
per 31 m – generale 52,7 km
-
-  119. dritto su Strada
per 185 m – generale 52,9 km
-
-  120. Al bivio gira a sinistra e segui Strada
per 478 m – generale 53,4 km
-
-  121. Al bivio vai a destra e segui Strada
per 263 m – generale 53,6 km
-
-  122. Al bivio gira a sinistra e segui Strada
per 1,25 km – generale 54,9 km
-
-  123. dritto su Via Moncucco, SP97
per 696 m – generale 55,6 km
-
-  124. Destra e segui Via Moncucco, SP97
per 324 m – generale 55,9 km
-
-  125. Al bivio vai a destra su Via Roma, SP97
per 15 m – generale 55,9 km
-
-  126. Destra e segui Via Roma, SP97
per 473 m – generale 56,4 km
-
-  127. Sinistra su Piazza Sant'Antonio
per 32 m – generale 56,4 km
-
-  128. dritto su Via Colla
per 32 m – generale 56,4 km
-
-  129. Girati su Sentiero
per 843 m – generale 57,3 km
-
-  130. leggermente a sinistra su Via Sciolze
per 1,22 km – generale 58,5 km
-
-  131. Destra e segui Via Sciolze
per 592 m – generale 59,1 km
-
-  132. Curva a gomito a sinistra su Sentiero
per 62 m – generale 59,2 km
-
-  133. Al bivio vai a destra e segui Sentiero
per 179 m – generale 59,3 km
-
-  134. Sinistra e segui Sentiero
per 747 m – generale 60,1 km
-
-  135. Al bivio gira a sinistra e segui Sentiero
per 560 m – generale 60,6 km

	136. Al bivio gira a sinistra e segui Sentiero per 963 m – generale 61,6 km
	137. Destra e segui Strada per 1,45 km – generale 63,1 km
	138. Sinistra e segui Strada per 702 m – generale 63,8 km
	139. Destra e segui Strada per 184 m – generale 64,0 km
	140. Al bivio vai a destra e segui Sentiero per 923 m – generale 64,9 km
	141. Curva a gomito a sinistra su Via Tetti Chiaffredo per 26 m – generale 64,9 km
	142. Destra su Strada secondaria per 1,02 km – generale 65,9 km
	143. dritto su Strada del Lago per 927 m – generale 66,9 km
	144. Destra su Singletrack (S1) per 382 m – generale 67,2 km
	145. Destra e segui Sentiero per 529 m – generale 67,8 km
	146. Sinistra e segui Sentiero per 675 m – generale 68,4 km
	147. Al bivio vai a destra e segui Strada secondaria per 28 m – generale 68,5 km
	148. dritto su Strada Andezeno per 975 m – generale 69,4 km
	149. dritto su Strada per 160 m – generale 69,6 km
	150. Girati su Via Marentino per 74 m – generale 69,7 km
	151. Destra e segui Via Marentino per 128 m – generale 69,8 km
	152. Al bivio vai a destra e segui Via Marentino per 758 m – generale 70,6 km
	153. Al bivio vai a destra e segui Via Marentino per 920 m – generale 71,5 km
	154. Sinistra su Sentiero per 619 m – generale 72,1 km

-
-  155. Sinistra e segui Sentiero
per 403 m – generale 72,5 km
-
-  156. Al bivio vai a destra e segui Sentiero
per 74 m – generale 72,6 km
-
-  157. Sinistra e segui Sentiero
per 1,39 km – generale 74,0 km
-
-  158. dritto su Strada Comunale di San Giorgio
per 281 m – generale 74,3 km
-
-  159. Destra e segui Strada Comunale di San Giorgio
per 237 m – generale 74,5 km
-
-  160. dritto su Via Regina Elena
per 134 m – generale 74,6 km
-
-  161. All'intersezione Destra su Via San Rocco.
per 313 m – generale 75,0 km
-
-  162. Destra su Via Gassino
per 603 m – generale 75,6 km
-
-  163. Sinistra su Via Ponte Vecchio
per 158 m – generale 75,7 km
-
-  164. Destra su Strada Ramea
per 527 m – generale 76,2 km
-
-  165. dritto su Strada Vicinale della Crosa
per 316 m – generale 76,6 km
-
-  166. Destra su Sentiero
per 1,11 km – generale 77,7 km
-
-  167. dritto su Strada Airali
per 811 m – generale 78,5 km
-
-  168. Sinistra su Strada
per 216 m – generale 78,7 km
-
-  169. Sinistra su Strada Tetti Quaglino
per 994 m – generale 79,7 km
-
-  170. Destra su Strada Caprigliano
per 164 m – generale 79,9 km
-
-  171. dritto su Strada del Cervo
per 471 m – generale 80,3 km
-
-  172. Sinistra e segui Strada del Cervo
per 96 m – generale 80,4 km
-
-  173. Sinistra e segui Strada del Cervo
per 1,09 km – generale 81,5 km

↶ 174. Sinistra su Strada delle Nuvole
per 940 m – generale 82,5 km

↷ 175. All'intersezione leggermente a sinistra su Strada della Rosa.
per 452 m – generale 82,9 km

↘ 176. Al bivio vai a destra su Singletrack (S1)
per 92 m – generale 83,0 km

↪ 177. Destra e segui Strada secondaria
per 60 m – generale 83,1 km

↑ 178. dritto su Via Santa Margherita
per 375 m – generale 83,4 km

↶ 179. Sinistra e segui Via Santa Margherita
per 40 m – generale 83,5 km

↪ 180. Destra e segui Strada Baldissero
per 1,48 km – generale 85,0 km

↶ 181. All'intersezione Sinistra su Via Amendola.
per 309 m – generale 85,3 km

↑ 182. dritto su Strada San Silvestro
per 245 m – generale 85,5 km

↶ 183. Sinistra su Strada secondaria
per 99 m – generale 85,6 km